






SO 442 - Přeložky VO podél společné stezky D. DOKUMENTACE OBJEKTŮ

Souřadnicový systém S-JTSK, Výškový systém Bpv

Objednatel:	KRÁLOVÉHRADECKÝ KRAJ PIVOVARSKÉ NÁMĚSTÍ 1245 500 03 HRADEC KRÁLOVÉ	 KRÁLOVÉHRADECKÝ KRAJ
-------------	--	---

Hlavní inženýr projektu: Ing. Lukáš KOPEČEK Čís. akce: 17 289 2	Společnost PRAGOPROJEKT/M-PROJEKCE – rozvoj centrální a průmyslové zóny SPRÁVCE SPOLEČNOSTI:  PRAGOPROJEKT, a.s., K Ryšánce 1668/16, 147 54 Praha 4	SPOLEČNÍK SPOLEČNOSTI:  M-PROJEKCE s.r.o., Resslova 956, 500 02 Hradec Králové
--	---	---

Zhotovitel PD: M-PROJEKCE s.r.o., Resslova 956, 500 02 Hradec Králové, IČ: 05061415, www.m-projekce.cz, datová schránka: wk8u9eq Zpracovatelský útvar: Pracoviště Praha – Freyova 82/27, 190 00 Praha 9, Tel.: +420 495 842 403, E-mail: info@m-projekce.cz			
Navrhl/vypracoval: Ing. František Krása podpis: 	Zodpovědný projektant: Ing. František Krása podpis: 	Vedoucí pracoviště: Ing. Václav Břichnáč	
Technická kontrola: Ing. Václav Břichnáč podpis: 	Hlavní inženýr projektu: Ing. Lukáš KOPEČEK podpis: 		

Kraj:	KRÁLOVÉHRADECKÝ KRAJ	Číslo zakázky:	17 289 1
Místo stavby:	SOLNICE – PZ JIH	Číslo akce:	17 289
Objednatel:	KRÁLOVÉHRADECKÝ KRAJ; PIVOVARSKÉ NÁMĚSTÍ 1245; 500 03 HRADEC KRÁLOVÉ	Datum:	06/2021
Název stavby:	ROZVOJ CENTRÁLNÍ PRŮMYSLVÉ ZÓNY A DOPRAVNÍ INFRASTRUKTURY v rámci projektu "Rozšíření strategické průmyslové zóny Solnice - Kvasiny a zlepšení veřejné infrastruktury v Královéhradeckém regionu - Solnice jih" SO 441 - Přeložka VO na silnici I/14 SO 442 - Přeložky VO podél společné stezky	Formát:	A4
		Měřítko:	—
		Stupeň:	DÚR
		Souprava:	
Část:	SEZNAM PŘÍLOH A TECHNICKÁ ZPRÁVA	Číslo přílohy:	D.2.1